

Dálnice **D35**

Vysoké Mýto – Džbánov

INFORMAČNÍ LETÁK, 12/2025 UVEDENO DO PROVOZU



Spolufinancováno
Evropskou unií

Ministerstvo dopravy
Státní fond dopravní
infrastruktury



DOPRAVNÍ VÝZNAM STAVBY

Stavba „D35 Vysoké Mýto – Džbánov“ je součástí úseku budoucí dálnice D35 mezi MÚK Opatovice a MÚK Staré Město. Dálnice D35 má vliv nejen na dopravu na silnici I/35 (budoucí II/635), ale i na ostatních komunikacích v silniční síti. Po kompletním dokončení by se měla dálnice D35 spolu s dálnicí D11 stát alternativní trasou k přetížené dálnici D1, čímž bude možné rozdělit dopravní zátěž z dálnice D1 mezi dvě komunikace stejného dopravního významu.

Neexistenci dálnice trpí zejména lidé v obcích ležících na současné silnici I/35. Realizací souboru staveb dojde ke snížení dopravní zátěže v průjezdných úsecích obcemi, a tím ke snížení hlukové zátěže obyvatel obcí a zlepšení jejich životního prostředí. Výstavbou dálnice D35 lze očekávat výrazné snížení nehodovosti, neboť vedení trasy mimo zastavěné části obcí snižuje riziko kolize s chodci nebo cyklisty. Dalším přínosem je zvýšení jízdních rychlostí na dálnici D35, čímž dojde k úsporám času cestujících.

Dálnice D35 je součástí dopravního systému dálniční a silniční sítě ČR. V této síti plní D35 funkci tzv. druhého severního propojení Čech a Moravy rovnoběžného s vedením dálnice D1, což umožní redistribuci dopravy a převzetí části dopravy z D1, a to v úseku mezi Olomoucí a Hradcem Králové. Dále má D35 význam pro zajištění regionálních vztahů na severu Čech a Moravy a ve vztahu k dálnici D1 Lipník nad Bečvou – Ostrava – státní hranice ČR/Polsko a D11 Praha – Hradec Králové – státní hranice ČR/Polsko jako propojení mezinárodního významu.

UMÍSTĚNÍ A POPIS STAVBY

Stavba dálnice „D35 Vysoké Mýto – Džbánov“ je postavena v širšíkové kategorii D 26,0/130 (podle nové ČSN). Celková délka stavby je 5950 m. Stanoviště úseku je km 38,700–44,650. Trasa dálnice je vedena od předchozího úseku „D35 Ostrov – Vysoké Mýto“ a obchází ze západu a jihu Vysoké Mýto. Dálnice je dále vedena v souběhu se stávající silnicí I/35 a železniční tratí jihovýchodním směrem až na katastrální území Džbánova. Začátek i konec stavby je charakteristický mimoúrovňovými křižovatkami, které jsou součástí předmětné akce. Napojují se v nich předcházející a následující stavby.

Na začátku stavby v km 39,250 se jedná o MÚK Vysoké Mýto-západ. Pomocí této trubkovité křižovatky je na D35 napojena stávající I/35. Na ní vznikla šestiramenná okružní křižovatka, do které je kromě I/35 od Vysokého Mýta a Zámrsku přivedena i plánovaná přeložka silnice II/312 (investiční akce Pardubického kraje) a místní komunikace.

Na konci stavby v km 44,440 je v místě křížení přeložky silnice III/35719 postavena mimoúrovňová křižovatka (MÚK) Džbánov. Přes tuto křižovatku je na D35 napojen jižní okraj Vysokého Mýta a území podél stávající silnice I/35 mezi Vysokým Mýtem a Hrušovou. Křižovatka je kosodelného tvaru. Součástí stavby byla i přeložka silnice III/35719 v délce 1123 m (včetně mostu přes železniční trat). Přeložka slouží jako přivaděč ze stávající silnice I/35, u níž končí na stykové křižovatce. Do doby zprovoznění sousedního navazujícího úseku Džbánov –Litomyšl (od 04/2024

v realizaci) musí křižovatka přenášet zvýšené intenzity dopravy, a proto došlo k její úpravě. Po zprovoznění úseku Vysoké Mýto–Džbánov je křižovatka světelně řízená pomocí semaforů.

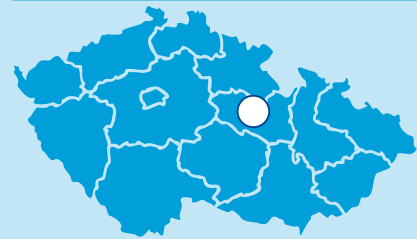
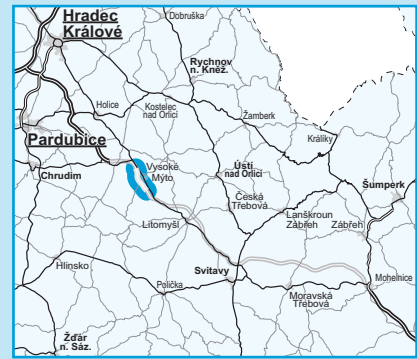
V souvislosti se stavbou D35 vznikly i další přeložky silnic nižších tříd a nadjezdy, které převádějí polní cestu, místní komunikaci a přivaděč III/35119 přes hlavní trasu dálnice. Součástí stavby byly rovněž úpravy silnic v rozsahu nezbytném pro napojení na nové mostní objekty. Stavba zahrnuje také přeložky inženýrských sítí, odvodnění, zabezpečovací a ochranná opatření a vegetační úpravy.



Větší část trasy se nachází v chráněné oblasti přirozené akumulace vod CHOPAV Východočeská křída. V projektu stavby se počítalo s realizací opatření, která minimalizovala dopad výstavby i realizace na kvalitu vody. Stavba se nedotkla významnějších povrchových vodních zdrojů a neprocházela žádným ochranným pásmem vodního zdroje. Trasa nové D35 vede otevřenou krajinou převážně po zemědělských plochách.

Silnice I/35 po výstavbě D35 dál poslouží jako doprovozná trasa. Po realizaci stavby jsou okolní pozemky nadále využívány k původním účelům, přístup na ně po dobudování dálnice řešily příslušné stavební objekty. Trasa dálnice prochází územím převážně mírně zvlněným s nadmořskou výškou v rozsahu 280 až 305 m. n. m., přičemž začátek a konec úseku je prakticky v totožné nadmořské výšce.



Dálnice D35
stavba
Vysoké Mýto – Džbánov



-  řešená stavba
-  jiné stavby



Geografická data poskytl VGHMÚJ Dobruška, © MO ČR, 2013
ROADMEDIA





STAV PŘÍPRAVY / REALIZACE

Územní rozhodnutí: Dne 13. 2. 2020 vydal Stavební úřad ve Vysokém Mýtě ÚR. K nabytí právní moci došlo 4. 4. 2020.

Stavební povolení: Byla podána žádost o vydání SP a 9. 6. 2022 zahájilo MD stavební řízení na hlavní stavební objektu.

- Dne 29. 7. 2022 vydalo MD SP a 30. 8. 2022 SP nabylo právní moci.

Archeologický výzkum: V 10/2022 byl vysoutěžen zpracovatel zemních prací pro ZAV a v 11/2022 i zpracovatel samotného ZAV. Práce začaly 14. 12. 2022.

Výběrové řízení: Dne 30. 12. 2022 zahájilo ŘSD výběrové řízení na zhotovitele stavby. Termín pro podání nabídek vypršel 9. 5. 2023 a podáno bylo pět nabídek.

- Dne 13. 7. 2023 uzavřelo ŘSD smlouvu s vítězným uchazečem.

Realizace: Slavnostní zahájení stavby se uskutečnilo 16. 11. 2023. Od 03-04/2024 začaly nezbytné uzavírky spojené s budováním přeložek silnic nižších tříd. V rámci hlavního stavebního objektu se provádělo zlepšování podloží trasy dálnice, realizovaly se první násypové vrstvy a šterkové piloty v místech založení mostů.

- V 05/2024 probíhaly hrubé zemní práce. V 09/2024 běžely práce na spodních stavbách mostů (mostních základy, opěry a pilíře).

- V 12/2024 byla zprovozněna přeložka silnic II/357 a III/35711 a poté i přeložky silnic III/0523 a III/0527.

- V 03/2025 byla zahájena pokládka prvních asfaltových vrstev a v 04/2025 začala dostavba okružní křižovatky na sjezdu z MÚK VM-západ.

- Koncem 07/2025 byla uzavřena silnice III/35719 od křižovatky s I/35 do Džbánova. Důvodem jsou práce na výstavbě přeložky vedoucí k budoucí MÚK Džbánov.

- V 09-10/2025 byly uvedeny do předčasného užívání křižovatky na I/35, které zajišťují napojení I/35 na dálnici. Do předčasného užívání byla také uvedena silnice III/35719 včetně dvou mostů. Poté ještě probíhaly dokončovací práce jako montáž svodidel, realizovalo se dopravní značení, oplocení, dokončovaly se výdlažby pod mosty a ohumsování svahů a středového pásu. Proběhly také technické prohlídky před uvedením do provozu.

Slavnostní zprovoznění stavby se uskutečnilo 16. 12. 2025.

EIA	ZP	UR	SP	VŘ	ZS	UP
10/2013	09/2014 12/2019	04/2020	07/2022	12/2022	11/2023	12/2025

Význam zkratk: EIA: Stanovisko EIA • ZP: Schválení záměru projektu • UR: Vydání územního rozhodnutí • SP: Vydání stavebního povolení • VŘ: Vyhlášení výběrového řízení • ZS: Zahájení výstavby • UP: Uvedení do provozu



DATA O STAVBĚ

Hlavní trasa:

délka: 5950 m

kategorie: D 26,0/130 (dle nové ČSN)

počet všech stavebních objektů: 98

Mostní objekty:

na dálnici: 6, nadjezdy: 4

na silnici III/35719: 1

celková délka mostů: 576 m

Mimoúrovňové křižovatky:

MÚK Vysoké Mýto-západ, MÚK Džbánov

Ostatní křižovatky:

stykové: 3, okružní: 3

Protihlukové stěny:

počet: 4 (celková délka: 3318 m)

Opěrné zdi:

počet: 2 (celková délka: 37 m)

Přeložky a úpravy ostat. komun.:

silnice II/357: 1 (délka: 510 m)

silnice III/30527 (délka: 306 m)

silnice III/30523: 1 (délka: 488 m)

silnice III/35711: 1 (délka: 351 m)

silnice III/ 35719 (délka: 1123 m)

místní komunikace: 2 (délka: 418 m)

účelové komunikace: 12 (d.: 8956 m)

polní a lesní cesty: 3 (délka: 736 m)

Název stavby:

D35 3505 Vysoké Mýto – Džbánov

Katastrální území:

Vysoké Mýto, Džbánov u Vys. Mýta

Objednatel:

Ředitelství silnic a dálnic s. p.

Zpracovatel DSP:

Sdružení Mott MacDonald (vedoucí projektu)-Satra-Apis

Zhotovitel:

Eurovia CS, a.s., M - SILNICE a.s.

a Stavby mostů a.s.

Předpokládaná cena stavby:

2 524 036 945 Kč (bez DPH)

Cena stavby dle smlouvy:

1 829 523 355 Kč (bez DPH)

Spolufinancování:

Spolufinancováno z Fondu soudržnosti v rámci Programu Doprava 2021 – 2027 (OPD3)

Pozn.: Tento leták byl aktualizován v prosinci 2025. Jelikož výstavba významných dopravních komunikací ovlivňuje velké množství faktorů, které se nedají předem předvídat, jsou uvedena data pouze orientační.