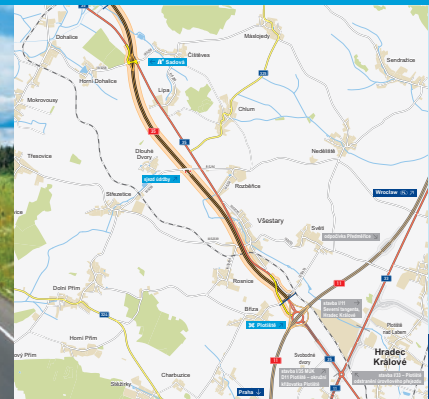


# Dálnice **D35**

## Sadová – Plotišťe

INFORMAČNÍ LETÁK, stav k **07/2022**



ŘEDITELSTVÍ SILNIC A DÁLNIC ČR

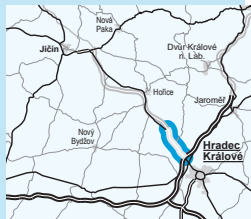
## DOPRAVNÍ VÝZNAM STAVBY

**Předmětem stavby je nahrazení stávající, v současné době již kapacitně nevyhovující dvoupruhové silnice I/35 čtyřpruhovou dálnicí. Ta umožní převedení dopravy mezi Sadovou a Hradcem Králové.**

Silnice I/35 je silnicí s mezinárodním významem a s vysokým podílem nákladní dopravy, která v současné době prochází intravilánem řady obcí. Potřebnost a naléhavost stavby dálnice D35 vyplývá z dopravní funkce a dopravního zatížení stávající silnice I/35 v úseku Ůlibice–Hradec Králové, která je v současné době již na hranici únosnosti, resp. za hranici kapacity, dále z bezpečnosti silničního provozu a vlivů provozu na obyvatelstvo a životní prostředí.

Stávající silnice I/35 je součástí mezinárodní silnice E442 a zároveň tvoří spojnici mezi Libereckým, Královéhradeckým, Pardubickým a Olomouckým krajem. Po dokončení výstavby se stane dálnice D35 součástí sítě dálnic, která je vymezena v „Návrhu rozvoje dopravních sítí v České republice“. Dálnice D35 bude nejdůležitější pozemní komunikací NUTS 2 Severovýchod, který sdružuje Liberecký, Královéhradecký a Pardubický kraj. Řešený úsek Ůlibice – Plotišťe (Hradec Králové) je významnou částí celého silničního tahu D35.

Z celé dálnice D35 je již v provozu několik vzájemně nepropojených částí. Konkrétně se jedná o úseky Liberec–Turnov, Sedlice – Opatovice–Časy, Mohelnice – Olomouc, obchvat Olomouce a Olomouc – Lipník.



## UMÍSTĚNÍ A POPIS STAVBY

Začátek stavby navazuje v km 28,000 na stavbu „D35 Hořice–Sadová“. Od Sadové u Sovětic je trasa vedena mezi obcemi Čistěves a Horní Dohalice do mimoúrovňové křižovatky (MÚK) Sadová, kde D35 kříží stávající silnici I/35, která po realizaci D35 bude převedena na silnici II/635. Dále trasa pokračuje podél jihozápadní strany Lípy u Hradce Králové a Rozběřic do prostoru obce Všešтары kde se trasa přímky ke stávající silnici I/35. Dálnice D35 bude končit v MÚK Plotišťe, kde bude napojena na dálnici D11. MÚK Plotišťe je součástí dálnice D11, stavby 1106 Hradec Králové – Smiřice, která je od 12/2021 již v provozu.

Úsek dálnice D35 je navržen v návrhové kategorii D 25,5/120 s volnou šířkou komunikace 25,5 metru. Délka stavby „D35 Sadová–Plotišťe“ je 7537 metrů.

Zájmové území pro stavbu dálnice je rovinaté až mírně zvlněné. Stavba vede na všech katastrálních územích většinou po volných neosídlených pozemcích, převážně využívaných k zemědělské činnosti s výjimkou obce Všešтары, kde se bezprostředně dotýká stávající zástavby, což je způsobeno stávajícím průchodem silnice I/35.

Jedná se o chráněnou oblast s vysokým předpokladem archeologických nálezů. Navíc prochází územím památkové zóny „Bojiště bitvy u Hradce Králové“. Z multispektrálního leteckého průzkumu byly vylíčeny lokality, kde bude při provádění výkopových prací vysoké riziko střetu s archeologickými nálezy.

Průzkum výrazně doporučuje provést následné podrobné ohledání detekovaných lokalit a zmiňovaných oblastí (dle zvýraznění v mapových podkladech) před zahájením stavebních prací a tím eliminovat rizika prodloužení termínu výstavby. V místě se dají očekávat četné nálezy.

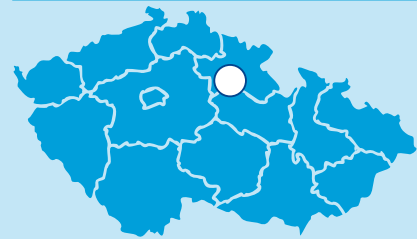
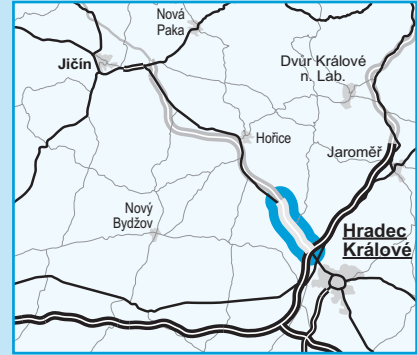
MÚK Sadová v km 29,380 zajistí napojení dálnice D35 na stávající silniční síť prostřednictvím přeložky silnice II/635 a III/3258. MÚK je navržena jako kosodélná se čtyřmi jednosměrnými větvemi a s dvojicí okružních křižovatek na vedlejší komunikaci. Vedlejší komunikace dálnici D35 přechází nadzemně, vzdálenost okružních křižovatek je 120 m.

V rámci výstavby dálnice bude vybudováno celkem devět nových mostních objektů, z nichž nejdelší je 114,3 m dlouhá estakáda Všešтары. Účelem mostu je převedení dálnice D35 přes vodoteč v km 34,012 a silnici III/32339 v km 34,019. Druhým nejdelším přemostěním je 58 metrů dlouhý most na přeložce silnice III/3255 přes D35 v km 31,982.

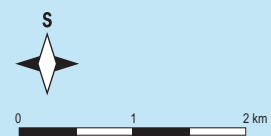
V průběhu výstavby budou provedeny přeložky a úpravy energetických a vodohospodářských objektů.





**Dálnice D35**  
stavba  
**Sadová – Plotiště**



-  řešená stavba
-  jiné stavby



Geografická data poskytl VGHMÚF Dobruška, © MO ČR, 2008  




**ŘEDITELSTVÍ SILNIC A DÁLNIC ČR**

## STAV PŘÍPRAVY / REALIZACE

V roce 2014 byl zpracován Bezpečnostní audit na DÚR, který posloužil také pro nový záměr projektu. MŽP dne 21. 1. 2015 oznámilo, že posuzovaný záměr (posun MÚK Sadová) nemá významný vliv na životní prostředí a nebude posuzován podle zákona. Dne 12. 1. 2017 bylo vydáno ÚR. Dne 15. 2. 2017 bylo na Magistrát města Hradec Králové doručeno odvolání obce Všestary proti ÚR. Dne 22. 3. 2017 vydal Krajský úřad rozhodnutí, kterým zamítl odvolání Všestary proti vydanému ÚR. ÚR nabylo právní moci 17. 2. 2017.

Byl zpracován čístopis dokumentace DSP včetně bezpečnostního auditu a aktualizace hlukové a rozptylové studie na základě dopravního modelu D35 dle posledního sčítání v roce 2016. Probíhá IČ pro stavební řízení. Jsou dokončeny GP po jednotlivých k. ú. a probíhají výkupy pozemků dle znaleckých posudků. K 07/2022 bylo vypořádáno 118 LV z celkových 134 LV trvalých záborů stavby, tj. 88% z celkové výměry. Počet LV byl aktualizován dle změny ÚR. Probíhá uzavírání smluv na VB a nájemních smluv. Probíhá monitoring hladiny podzemní vody. Je zpracován čístopis dokumentace změny ÚR, která byla projednána s DOSS a byla podána žádost o změnu rozhodnutí o umístění stavby (prodloužení PHS a polních cest aj.). Byla podepsána smlouva na zpracování dok. PDPS a probíhají práce na konceptu dokumentace PDPS. Bylo dokončeno zpracování doplňujícího GTP.

EIA	ZP	UR	SP	VŘ	ZS	UP
07/2008	01/2015	01/2017	2023	2023	2023	2026

**Význam zkratk:** EIA: Stanovisko EIA • ZP: Schválení záměru projektu • UR: Vydání územního rozhodnutí • SP: Vydání stavebního povolení • VŘ: Vyhlášení výběrového řízení • ZS: Zahájení výstavby • UP: Uvedení do provozu

## DATA O STAVBĚ

### Hlavní trasa:

délka: 7537 m

kategorie: D 25,5/120

počet všech stavebních objektů: 102

### Mostní objekty:

na dálnici: 6

ostatní mosty: 3

### Mimoúrovňové křižovatky:

MÚK Sadová

plocha vozovky MÚK: 4470 m<sup>2</sup>

### Úpravy ostatních komunikací:

přeložky silnic III. tříd: 4 (724 m)

přístupy na pozemky: 8 (3274 m)

### Protihlukové stěny:

počet: 2 (celková délka: 2083 m)

### Přeložky a úpravy inž. sítí:

vodohospodářské objekty: 24

objekty elektro: 33

objekty plynovodu: 2

dražní objekty: 4

### Celkový objem zemních prací:

výkopy: 692 177 m<sup>3</sup>

násypy: 323 243 m<sup>3</sup>

### Název stavby:

D35 Sadová–Plotičtě

### Místo stavby:

Královéhradecký kraj

### Katastrální území:

Sadová u Sovětic, Sovětica, Čistěves,

Horní Dohalice, Lípa u Hradce Králové,

Dlouhé Dvory, Rozběřice, Všestary,

Rosnice u Všestary, Bríza u Všestary

### Druh stavby:

novostavba

### Objednatel:

Ředitelství silnic a dálnic ČR

### Zpracovatel DSP:

Sdružení AF-CITYPLAN / SATRA

### Předpokládaná cena stavby:

2 252 499 165 Kč (bez DPH)

**Pozn.:** Tento leták byl aktualizován v červenci 2022. Jelikož výstavbu významných dopravních komunikací ovlivňuje velké množství faktorů, které se nedají předem předvídat, jsou uvedena data pouze orientační.