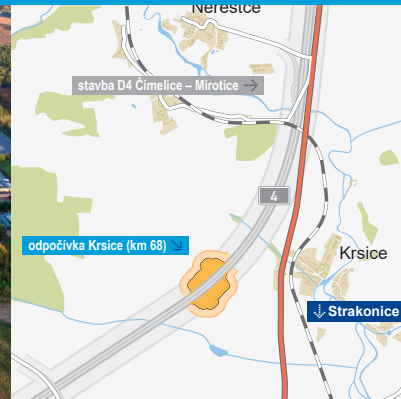


Dálnice D4

Odpočívka Krsice

INFORMAČNÍ LETÁK, 12/2024 UVEDENO DO PROVOZU



DOPRAVNÍ VÝZNAM STAVBY

Odpočívka Krsice poskytuje možnost zastavení, odpočinku (u profesionálních řidičů povinného), občerstvení či doplnění pohonných hmot na dálnici D4 v Jihočeském kraji.

Odpočívka slouží pro dopravu vedenou po nově budované dálnici D4. Zprovozněním bylo umožněno řidičům parkování osobních automobilů, karavanů a nákladních vozidel. Na každé odpočívce byla vybudována samostatná budova veřejných toalet. Odpočívky jsou vybaveny mobiliářem (lavičky, stoly, odpadkové koše), dětským hřištěm a výběhem pro psy.



UMÍSTĚNÍ A POPIS STAVBY

Oboustranná odpočívka Krsice je situována oboustranně při dálnici D4 na úseku Čímelice – Mirovice v km 67,8. Odpočívky zahrnují parkoviště pro osobní vozidla, nákladní vozidla, autobusy a karavany. Součástí stavby je plocha a infrastruktura pro čerpací stanice pohonných hmot a restaurace.

Odpočívka je v nezastavěném území. Nejbližší obytná zástavba se nachází ve vzdálenosti cca 350 m. Součástí stavby byla i potřebná infrastruktura (přeložky a úpravy stávajících inženýrských sítí, veřejné osvětlení, výstavba dešťových a usazovacích nádrží a retenčních nádrží, požární nádrže, přeložky polních cest, rekultivace dočasně zabraných ploch, kácení zeleně a vegetační úpravy).

Zrealizovaný záměr zahrnuje na odpočívce Krsice vpravo celkem 66 parkovacích stání pro osobní automobily (OA) a dále 60 parkovacích stání pro nákladní automobily (NA), 4 stání pro autobusy a 8 stání pro karavany. Příjezd a výjezd do/z pravé odpočívky je umožněn hlavním kolektorovým pásem, který je veden v souběhu s trasou D4. Délka pásu je 420,91 m. Příjezdová komunikace k parkovišti pro OA měří 199,95 m.

Na odpočívce Krsice vlevo je zřízeno celkem 61 parkovacích stání pro OA, 50 stání pro NA, 4 stání pro autobusy a 5 pro karavany. Příjezd a výjezd do/z levé odpočívky je též umožněn hlavním kolektorovým pásem, který je veden v souběhu s trasou D4. Délka pásu je 431,52 m. Příjezdová komunikace k parkovi-

šti pro OA je dlouhá 194,65 m.

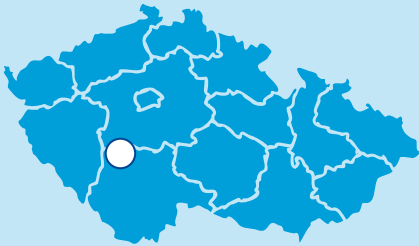
Odpočívka je pitnou vodou zásobována vodojemu umístěným na okraji pravé odpočívky. Vodojem je dvoukomorový a určený pro akumulaci pitné vody pro obě odpočívky. Likvidace splaškových vod je řešena pomocí ČOV, kdy každá strana odpočívky má samostatnou ČOV. Elektrina je napojena z nově vybudované trafostanice na levé odpočívce.

Výškové řešení odpočívky respektuje vedení dálnice D4. Odvodnění odpočívek na dálnici D4 je provedeno pomocí uličních vpustí, šterbinových žlabů a dešťové kanalizace. Před zaústěním do kanalizace dálnice D4 je umístěn objekt dešťové usazovací nádrže a retenční podzemní nádrž. Z důvodu změny uspořádání odpočívek je vybudována nová ČOV.

Stavba odpočívky vyvolala úpravu směrového vedení přeložky polní cesty Rakovice – Krsice. Její přeložka je dlouhá 638,6 m.

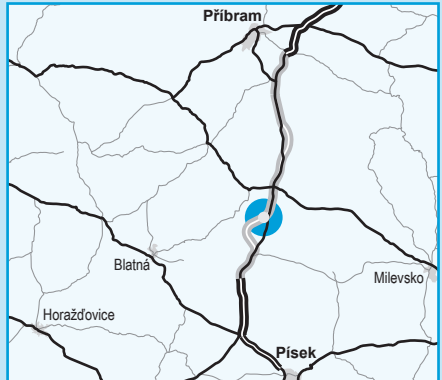
Obě odpočívky jsou oploceny, a to po celém obvodu. Oplocení navazuje na oplocení dálnice. Odpočívka je vybavena veřejným osvětlením LED plnicím nejnovější požadavky z hlediska ochrany životního prostředí a noční oblohy, co do teploty světla a jeho rozptýlu. Pro zlepšení využití kapacity stání je odpočívka vybavena systémem pro sledování obsazenosti a telematickým systémem pro rozřazení nákladních vozidel do jednotlivých řad. V rámci toho je na odpočívce zřízen i kamerový dohled.

→ Dálnice D4
Odpočívka Krsice



Legenda – parkovací stání

- ① nákladní vozidla (vpravo: 60, vlevo: 50)
- ② osobní vozidla (vpravo: 66, vlevo: 61)
- ③ autobusy (vpravo: 4, vlevo: 4)
- ④ vozidla s přívěsem, karavany, obytné vozy (vpravo: 8, vlevo: 5)
- ⑤ kontrolní stanoviště Policie ČR (vpravo: 1, vlevo: 1)



← Strakonice

← odpočívka Krsice vpravo

Praha →

← odpočívka Krsice vlevo



ROADMEDIA



zákres je pouze orientační, skutečná poloha jednotlivých objektů se může lišit

STAV PŘÍPRAVY / REALIZACE

V 05/2021 vydalo MŽP závěr zjišťovacího řízení EIA, podle něhož záměr nemůže mít významný vliv na životní prostředí, a tedy nepodléhá posouzení podle zákona. Dne 30. 7. 2021 vydal KÚ JČK rozhodnutí o změně územního rozhodnutí o umístění stavby „D4 Čimelice – Mirovice, Dálniční odpočívka Krsice“. Práce na DSP/PDPS/IČ zahájeny od 03/2021. Koncept DSP byl předán k připomínkám na konci 04/2021 a v 08/2021 byl dokončen čistopis. V červnu 2023 vydalo MD stavební povolení. K zahájení přípravných prací (na základě vydaného ÚR) došlo v 08/2021. Zahájení hlavních stavebních prací se uskutečnilo v 07/2023. **Ke zprovoznění stavby došlo 17. 12. 2024.** Termín stavebního dokončení je v 10/2025.

EIA	ZP	ÚR	SP	ZS	UP
05/2021	01/2020	07/2021	06/2023	06/2021	12/2024

Význam zkratk: EIA: Stanovisko EIA • ZP: Schválení záměru projektu • ÚR Vydání územního rozhodnutí • SP: Vydání stavebního povolení • ZS: Zahájení výstavby • UP: Uvedení do provozu

DATA O STAVBĚ

Hlavní stavba:

počet všech stavebních objektů: 31

Kapacita parkovacích míst na pravé odpočívce:

stání pro osobní vozidla: 66

stání pro autobusy: 4

stání pro karavany: 8

stání pro nákladní vozidla: 60

kontrolní stanoviště PČR: 1

Kapacita parkovacích míst na levé odpočívce:

stání pro osobní vozidla: 61

stání pro autobusy: 4

stání pro karavany: 5

stání pro nákladní vozidla: 50

kontrolní stanoviště PČR: 1

Přeložky a úpravy ostat. komun.:

účelové komunikace: 958 m

přeložka polní cesty: 1 (délka: 639 m)

polní cesta k odpočívce: 1 (319 m)

Přeložky a úpravy inž. sítí:

vodohospodářské objekty: 10

objekty elektro: 4

objekty trubních vedení: 1

Název stavby:

D4 Odpočívka Krsice

Místo stavby:

Jihočeský kraj

Katastrální území:

Krsice, Rakovice

Druh stavby:

novostavba

Zpracovatel DSP:

DOPRAVOPROJEKT, a.s.

Zadavatel:

Ministerstvo dopravy ČR

Koncesionář:

Via Salis s.r.o. (dříve Divia D4 s.r.o.)