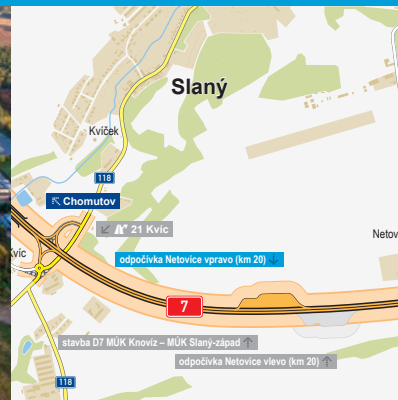


# Dálnice D7

## Odpočívka Netovice vpravo

INFORMAČNÍ LETÁK, stav k 02/2024



## DOPRAVNÍ VÝZNAM STAVBY

**Dálniční odpočívka Netovice poskytne možnost zastavení, odpočinku (u profesionálních řidičů povinného), tankování a občerstvení na dálnici D7 ve Středočeském kraji.**

Pravostranná odpočívka Netovice je jednou ze tří plánovaných oboustranných odpočívek na dálnici D7. Vzhledem k tomu je řešená odpočívka navržena jako střední odpočívka s čerpací stanicí. Děti a jejich rodiče budou moci využít také dětské hřiště. Jde o přestavbu stávající čerpací stanice na dálniční odpočívku, a to v rámci přestavby I/7 na dálnici.



## UMÍSTĚNÍ A POPIS STAVBY

Stavba se nachází cca v km 20 staničení na plánovaném úseku „D7 MÚK Knovíz – MÚK Slaný- západ“. Odpočívka je vzdálena zhruba 400 m od obytné zástavby a je tak umístěna v nezastavěném území.

Je navrženo rozšíření odpočívky o celkové ploše cca 13 000 m<sup>2</sup>, přičemž celková plocha odpočívky po rozšíření bude 24 700 m<sup>2</sup>.

Odpočívka bude na dálnici D7 napojena pomocí odbočovacích a připojovacích pruhů. Délka odbočovacího pruhu je 255 m, připojovacího pak 295 m. Na tyto pruhy jsou navázány průjezdní komunikace odpočívek. Tyto se dále rozvětvují na sběrné a obslužné komunikace odpočívek.

Výškové řešení odpočívek respektuje vedení dálnice D7. Přístup na odpočívku a jednotlivé plochy je zajištěn páteřními komunikacemi, kdy geometrie je navržena tak, aby jednotlivé typy vozidel byly logicky rozřazeny a projížděly odpočívku v přímém směru. Dispoziční řešení a navržené počty stání znázorňuje příložený plánec.

Napojení na inženýrské sítě je již vyřešeno v rámci stávajících čerpacích stanic, kdy bude pouze zřízen samostatný přípojný bod pro veřejné osvětlení. To bude v majetku ŘSD. Během stavby dojde pouze k přeložkám tam, kde by docházelo ke kolizím sítě s nově navrženým řešením

Na odpočívce bude zřízen mobiliář, včetně zastřešených posezení. Pro nejmenší uživatele dálnice bude na odpočívce v části pro osobní vozidla zřízeno dětské hřiště. Pro zlepšení celkového vzhledu odpočívky a zlepšení mikroklima budou v odpočinkové zóně vysázeny stromy, stejně tak i v ostrůvcích mezi stánými.

Odpočívka bude oplocena, a to po celém obvodu, oplocení bude navazovat na oplocení dálnice. Odpočívka bude vybavena veřejným osvětlením LED plnicím nejnovější požadavky z hlediska ochrany životního prostředí a noční oblohy (co do teploty světla a jeho rozptylu). Od okolí bude odpočívka odcloněna gabínovou zdí délky 282 m.

Pro zlepšení využití kapacity stání bude odpočívka vybavena systémem pro sledování obsazenosti. V rámci toho bude na odpočívce zřízen i kamerový dohled.

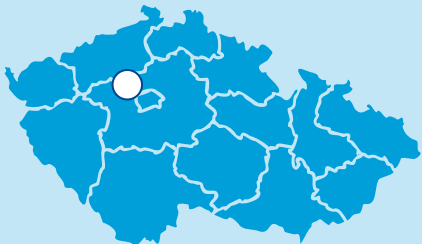
Stávající čerpací stanice pohonných hmot (ČSPH) zůstane zachována, kdy vzhledem k majetkovým poměrům v lokalitě byl právě návrh dispozice limitován umístěním ČSPH. Veškeré služby tak budou zajišťovány právě cestou ČSPH.

Na odpočívce bude zřízeno kontrolní a vážní místo pro zajištění dohledu PČR a Celní správy.

V zájmové lokalitě se nenachází žádné chráněné území, území Natura 2000 ani památné stromy.

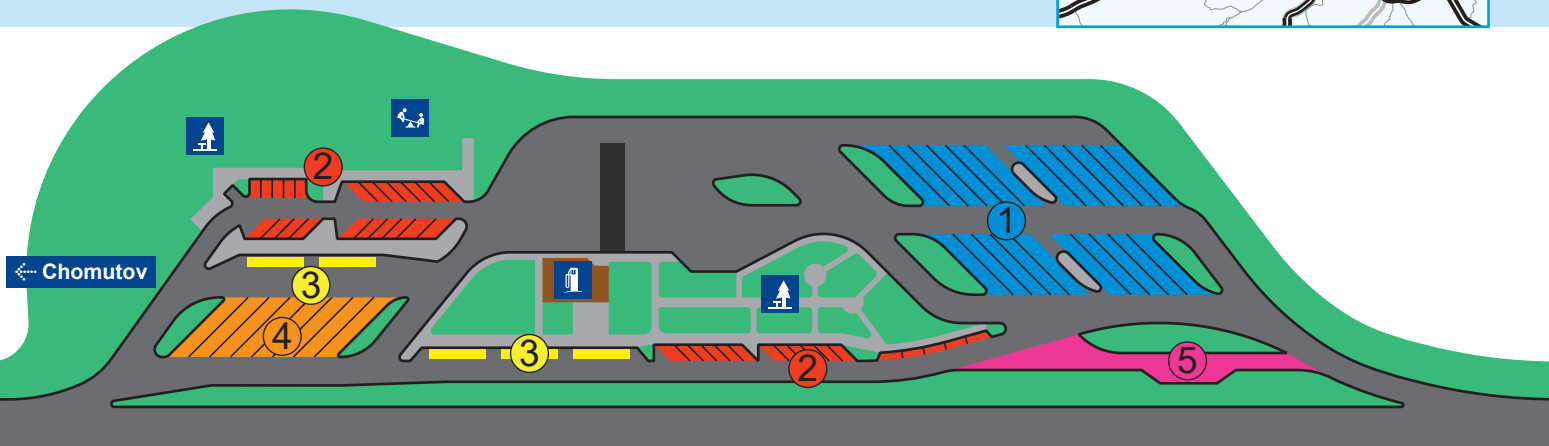
→ Dálnice D7

Odpočívka Netovice vpravo



## Legenda – parkovací stání

- ① nákladní vozidla (22)
- ② osobní vozidla (39)
- ③ autobusy (5)
- ④ vozidla s přívěsem, karavany, obytné vozy (8)
- ⑤ kontrolní stanoviště Policie ČR (1)



Praha →

## STAV PŘÍPRAVY / REALIZACE

Odpočívka je v souladu s územním plánem a se Zásadami územního rozvoje Středočeského kraje.

Příprava odpočívky byla koordinovaná s hlavní trasou, kdy v rámci plánované přestavby silnice I/7 na dálnici D7 bude realizována i samotná odpočívka.

Samotné řešení odpočívky bylo zpracováno v roce 2019 v rámci dokumentace pro územní řízení (DÚR). Čistopis DÚR byl dokončen 04/2019 a probíhala inženýrská činnost pro získání územního rozhodnutí.

Dne 6. 4. 2020 došlo ze strany CK MD ke schválení záměru projektu.

Dne 18. 3. 2020 zahájil SÚ Slaný územní řízení na stavbu. Územní rozhodnutí bylo vydáno v květnu 2020, dál příprava pokračuje společně s hlavní trasou. K podání žádosti o vydání SP došlo v 12/2022. Dne 29. 6. 2023 oznámilo MD zahájení stavebního řízení na 34 hlavních stavebních objektů, načež SP na tyto objekty vydalo MD 5. 10. 2023 a 7. 11. 2023 nabylo SP právní moci. Od 11/2022 probíhá zpracování dokumentace VD-ZDS, resp. PDPS. Je dokončen koncept čistopisu PDPS (stav k 02/2024).

EIA	ZP	UR	SP	VŘ	ZS	UP
–	04/2020	05/2020	10/2023	2024	2024	2027

**Význam zkratk:** EIA: Stanovisko EIA • ZP: Schválení záměru projektu • UR: Vydání územního rozhodnutí • SP: Vydání stavebního povolení • VŘ: Vyhlášení výběrového řízení • ZS: Zahájení výstavby • UP: Uvedení do provozu

## DATA O STAVBĚ

### Hlavní stavba:

počet všech stavebních objektů: 16

### Kapacita parkovacích míst:

stání pro osobní vozidla: 39 (z toho 3

stání pro ZTP)

stání pro autobusy: 5

stání pro karavany a obytné vozy: 8

stání pro nákladní vozidla: 22

stání pro kontrolní stanoviště PČR: 1

### Přeložky a úpravy inženýrských sítí:

vodohospodářské objekty: 1

objekty elektro: 5

### Gabionové zdi:

počet: 1 (délka: 282 m)

### Název stavby:

D7 Odpočívka Netovice vpravo

### Místo stavby:

Středočeský kraj

### Katastrální území:

Netovice, Kvíc

### Druh stavby:

novostavba

### Objednatel:

Ředitelství silnic a dálnic s. p.

### Zpracovatel DÚR, DSP a PDPS:

Pragoprojekt, a.s.

### Předpokládaná cena stavby:

82 232 285 Kč (bez DPH)