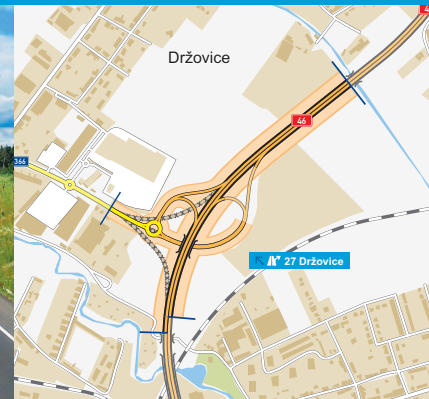



# Dálnice D46

## MŮK Držovice

INFORMAČNÍ LETÁK, stav k 03/2025



## DOPRAVNÍ VÝZNAM STAVBY

**Stavba je vyvolána potřebou rekonstrukce stávající mimoúrovňové křižovatky MÚK Držovice na dálnici D46 (Prostějov – sever, výjezd 27), která v současné době nevyhovuje platným normám a technickým podmínkám pro dálnice a mimoúrovňové křižovatky.**

Jedná se o stavební úpravy MÚK pro zvýšení bezpečnosti vozidel. Na silnici nejsou zřízeny odbočovací a připojovací pruhy. Tato skutečnost nezajišťuje dostatečný komfort pro užívání této komunikace jako dálnice. Tyto nedostatky je nutné vyřešit stavebními úpravami a přestavbou stávajícího mostu.

Zároveň bude zcela přeorganizován provoz na MÚK Držovice. Stávající mimoúrovňová křižovatka „trubkovitého“ tvaru bude přestavěna na křižovatku, která je připojena na okolní silniční síť okružní křižovatkou umístěnou v Konečné ulici (III/44934).

Charakter, organizace a intenzita dopravy vzhledem k Sídlnímu útvaru Prostějov zůstane zachována beze změn. Stavba významně přispěje ke zvýšení bezpečnosti a plynulosti provozu na dálnici D46 (E462).

Od roku 2011 je prováděna postupná modernizace D46. Na celé komunikaci byla vyměněna středová svodidla za bezpečnější. K tomu proběhly souvislé opravy povrchu a přestavba křižovatek Brodek, Kelčice. Později byla provedena i přestavba mimoúrovňových křižovatek Olšany, Drysice a Prostějov-střed.

## UMÍSTĚNÍ A POPIS STAVBY

Stavba řeší výstavbu odbočovacích a připojovacích jízdních pruhů na dálnici D46 podle ČSN 73 6102 – Projektování křižovatek na silničních komunikacích které vyvolají rozšíření mostu ev. č. 46–014B (mostní objekt zajišťuje mimoúrovňové napojení – výjezd 27 Prostějov na D46).

V současné době je zájmové území tvořeno násypovým tělesem dálnice D46 (E462). Niveleta stoupá jižním směrem k estakádě „Haná“. V prostoru Konečné ulice se nachází mimoúrovňová křižovatka trubkovitého tvaru, MÚK Držovice (Prostějov – sever, výjezd 27). Křižovatka se nachází v severní části sídlního útvaru Prostějov. Okolní pozemky jsou zemědělsky využívány. V blízkosti křižovatky se nachází obchodní zóna. Předmětná stavba se nachází v těsné blízkosti občanské a průmyslové zástavby. Zájmové území v současné době plní dopravní a obslužnou funkci.

Stavba je rozdělena do IV. navazujících etap, které jsou stanoveny vzhledem k nutnosti zachovat provoz bez přerušení na dálnici D46, která je zároveň vedena jako mezinárodní silnice E462. Jednotlivé části budou ihned uváděny do provozu nebo předčasného užívání s nejmenším možným omezením dopravy v prostoru stavby. Předpokládá se, průběžná realizace stavby od zahájení do uvedení celé stavby do provozu.

Navrženým technickým řešením MÚK Držovice dojde vzhledem ke změně tvaru mimoúrovňové křižovatky k záborům pozemků zemědělského

půdního fondu. Zároveň ale dojde k odstranění násypových těles stávajících větví ve směru Prostějov–Brno, Prostějov–Olomouc a Olomouc–Prostějov, které budou následně zrekultivovány. Vzhledem k širším vztahům k okolnímu území zůstane vliv MÚK Držovice na okolní zástavbu a využití území beze změn. Zároveň velmi významně klesne riziko dopravních nehod a dojde ke zvýšení bezpečnosti provozu na dálnici D46, kde příboudou připojovací a odbočovací pruhy v normových délkách.

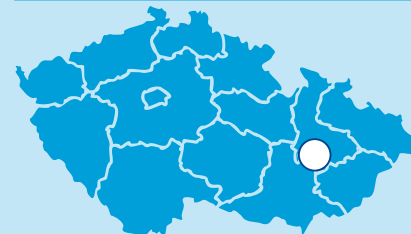
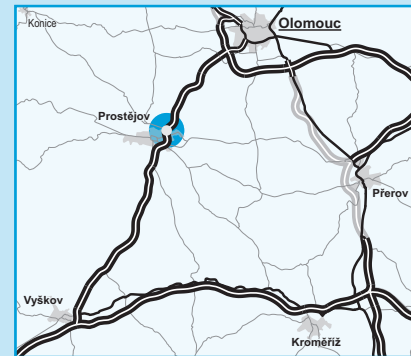
Charakter a způsob svedení dešťových vod ze zpevněných ploch a násypových těles komunikací zůstane zachován, dojde pouze k výstavbě nových, doplnění a úpravě stávajících odvodňovacích zařízení. Nutnost realizace protihlukových opatření nebyla v rámci hlukové studie prokázána.

Vzhledem k umístění stavby v nezastavěné části na okraji Prostějova a k charakteru stavebních úprav nedojde ke kolizi s žádnou stávající stavbou, mimo rozšíření stávajícího mostu ev. č. 46–014B.


Navrhované stavební úpravy jsou v souladu se závaznou částí Územního plánu sídlního útvaru Prostějov, který předpokládá využití území jako doposud pro mimoúrovňovou křižovatku.


Stavba zasáhne stávající venkovní vedení vysokého napětí a některé podzemní inženýrské sítě. Vyvolané zásahy budou přeloženy.

**Dálnice D46**  
Stavební úpravy na D46 – MÚK Držovice



 řešená stavba



Geografická data poskytl VGHMÚJ Dobruška, © MO ČR, 2013  
 ROADMEDIA

## STAV PŘÍPRAVY / REALIZACE

Na stavbu bylo 13. 10. 2006 vydáno územní rozhodnutí, které nabylo právní moci 30. 11. 2006. V roce 2013 bylo rozhodnuto o zařazení realizace nového mostu do stavby. To vyvolalo nutnost aktualizace záměru projektu, která byla dokončena v 10/2013 (včetně bezpečnostního auditu a DSP). Záměr projektu byl schválen v říjnu 2014.

Dne 16. 1. 2020 bylo vydáno stavební povolení, které je pravomocné. MD v povolení stanovilo 38 podmínek, které musí být pro provedení stavby splněny. Na konci 09/2024 bylo dokončeno poslední vyvlastnění, a tak je majetkoprávní příprava stavby uzavřena. V 02/2025 byla uzavřena smlouva na zpracování ZDS a poté byl vydán pokyn k zahájení prací.

EIA	ZP	UR	SP	VŘ	ZS	UP
05/2006	10/2014	10/2006	01/2020	2025	2026	2028

**Význam zkratk:** EIA: Stanovisko EIA • ZP: Schválení záměru projektu • UR: Vydání územního rozhodnutí • SP: Vydání stavebního povolení • VŘ: Vyhlášení výběrového řízení • ZS: Zahájení výstavby • UP: Uvedení do provozu

## DATA O STAVBĚ

### Hlavní objekt:

délka: 920 m  
 kategorie: S 21,5/100  
 délka větví MÚK: 1900 m  
 počet souvisejících objektů: 9

### Mostní objekty:

úprava mostu ev. č. 46-014B  
 délka mostu: 34 m

### Přeložky a úpravy ost. komun.:

úprava Konečné ulice – okružní křižovatka (stavba okružní křižovatky, úprava stávající čtyřpruhové komunikace a úprava stávající stykové křižovatky)

### Přeložky a úpravy inž. sítí:

objekty elektro: 2

### Název stavby:

D46 MÚK Držovice

### Místo stavby:

Olomoucký kraj

### Katastrální území:

Držovice na Moravě, Prostějov

### Druh stavby:

Rekonstrukce MÚK Držovice s rozšířením mostu ev. č. 46-014B na silnici D46 včetně úpravy napojení na ul. Konečná (sil. II/366)

### Objednatel:

Ředitelství silnic a dálnic s. p.

### Zpracovatel DSP:

TRANSCONSULT spol. s r.o.

### Předpokládaná cena stavby:

161 163 015 Kč (bez DPH)